PRONÓSTICO DE LA AMENAZA POR DESLIZAMIENTOS DE TIERRA

Boletín No.

239

IDEAM

Alerta ROJA

PARA TOMAR ACCIÓN Advierte a los sistemas de prevención y atención de desastres sobre la amenaza que puede ocasionar un fenómeno con efectos adversos sobre la población, el cual requiere la atención inmediata por parte de la población y de los cuerpos de atención y socorro. Se emite una alerta sólo cuando la identificación de un evento extraordinario indique la probabilidad de amenaza inminente y cuando la gravedad del fenómeno implique la movilización de personas y equipos, interrumpiendo el normal desarrollo de sus actividades cotidianas.

Alerta NARANJA

PARA PREPARARSE Indica la presencia de un fenómeno. No implica amenaza inmediata y como tanto es catalogado como un mensaje para informarse y prepararse. El aviso implica vigilancia continua ya que las condiciones son propicias para el desarrollo de un fenómeno, sin que se requiera permanecer alerta.

Alerta AMARILLA

PARA INFORMARSE Es un mensaje oficial por el cual se difunde información. Por lo regular se refiere a eventos observados, registrados o registrados y puede contener algunos elementos de pronóstico a manera de orientación. Por sus características pretéritas y futuras difiere del aviso y de la alerta, y por lo general no está encaminado a alertar sino a informar.

CONDICIONES NORMALES La información que se suministra se encuentra dentro de los rangos normales.

Actualización: 26 de Agosto de 2020 - 13:00 HLC.
Alertas vigentes hasta: 27 de agosto de 2020 - 13:00 HLC.

RESUMEN

Debido al aumento de la precipitación de los últimos días se presenta saturación de humedad en los suelos ocasionando probabilidad alta, moderada y baja de ocurrencia de deslizamientos de tierra en zonas de ladera y alta pendiente en algunos municipios de los departamentos de la región Andina, Amazonía, Caribe, Orinoquía y Pacífico.

Fuente: https://www.telesurtv.net/

Pronóstico de la Amenaza por Deslizamientos de Tierra

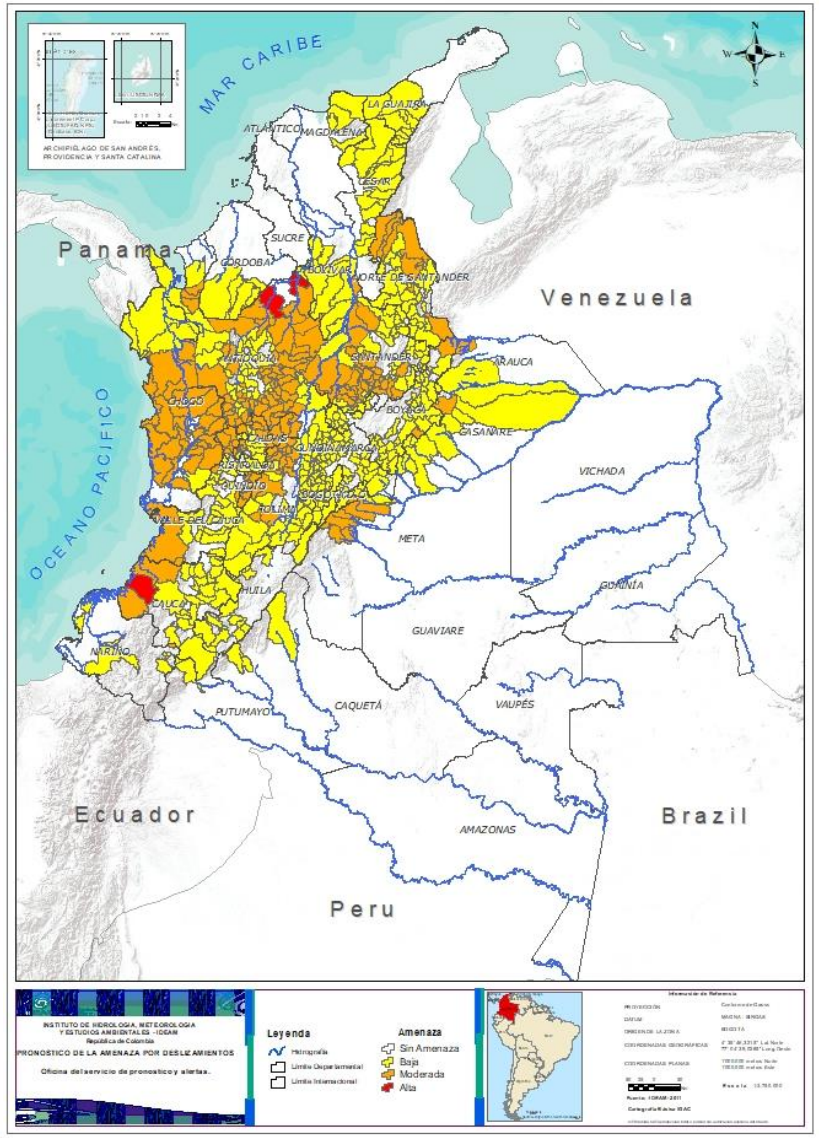

DEPARTAMENTO	N°
ANTIOQUIA	2
CAUCA	1
TOTAL	**3**

DEPARTAMENTO	N°
ANTIOQUIA	66
ARAUCA	1
BOYACÁ	2
CALDAS	15
CASANARE	1
CAUCA	2
CHOCÓ	20
CUNDINAMARCA	1
META	7
NARIÑO	1
NORTE DE SANTANDER	7
QUINDÍO	8
RISARALDA	5
SANTANDER	27
TOLIMA	16
VALLE DEL CAUCA	3
TOTAL	**182**

DEPARTAMENTO	N°
ANTIOQUIA	38
ARAUCA	1
BOLÍVAR	10
BOYACÁ	56
CALDAS	9
CAQUETÁ	3
CASANARE	12
CAUCA	21
CESAR	14
CHOCÓ	6
CUNDINAMARCA	84
CÓRDOBA	4
HUILA	11
LA GUAJIRA	11
MAGDALENA	4
META	4
NARIÑO	8
NORTE DE SANTANDER	23
PUTUMAYO	1
RISARALDA	5
SANTANDER	35
TOLIMA	21
VALLE DEL CAUCA	21
TOTAL	**402**

TOTAL MUNICIPIOS: 587

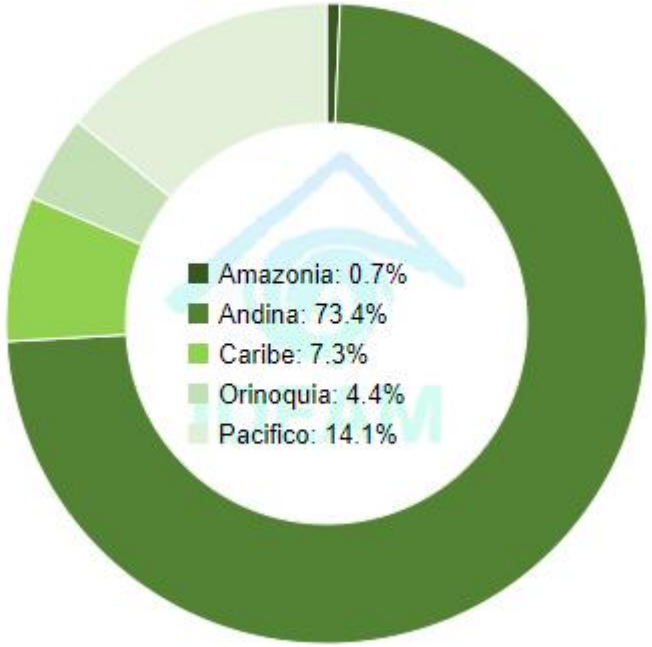

Actualización 26 de Agosto de 2020 | 13:00 HLC

Pronóstico de la Amenaza por Deslizamientos de Tierra

IDEAM

REGIÓN CARIBE

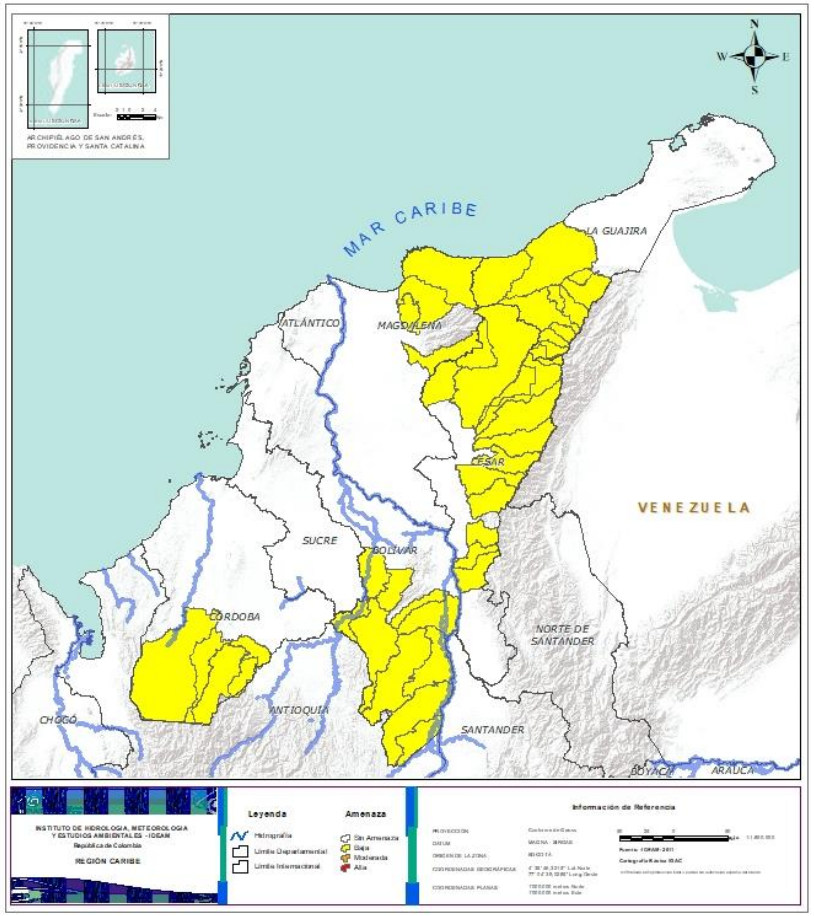

Alerta	SITIOS PARA LOS CUALES SE GENERA LA ALERTA
⚠	**BOLÍVAR:** Achí, Arenal, Cantagallo, Montecristo, Morales, San Jacinto Del Cauca, San Pablo, Santa Rosa Del Sur, Simití, Tiquisio (Puerto Rico). **CESAR:** Agustín Codazzi, Becerrill, Chiriguaná, Curumaní, El Copey, La Gloria, La Jagua De Ibirico, La Paz, Manaure Balcón Del Cesar, Pailitas, Pelaya, Pueblo Bello, San Diego, Valledupar. **CÓRDOBA:** Montelíbano, Puerto Libertador, San Jose De Ure, Tierralta. **LA GUAJIRA:** Barrancas, Dibulla, Distracción, El Molino, Fonseca, Hato Nuevo, La Jagua Del Pilar, Riohacha, San Juan Del Cesar, Urumita, Villanueva. **MAGDALENA**: Ciénaga, Fundación, Santa Marta, Zona Bananera.

Pronóstico de la Amenaza por Deslizamientos de Tierra

IDEAM

REGIÓN ANDINA

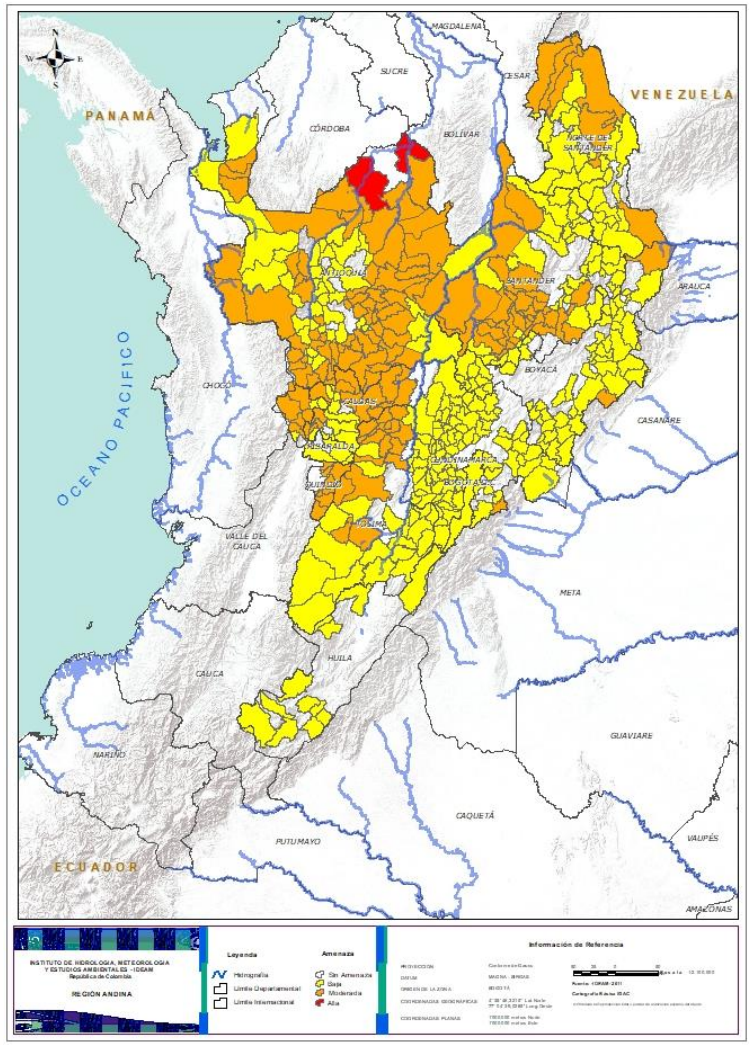

Alerta	SITIOS PARA LOS CUALES SE GENERA LA ALERTA
	ANTIOQUIA: Cáceres, Nechí.
	ANTIOQUIA: Abejorral, Alejandría, Amagá, Amalfi, Andes, Anorí, Apartadó, Argelia, Barbosa, Betania, Buriticá, Cañasgordas, Caramanta, Carepa, Carmen De Viboral, Chigorodó, Cisneros, Ciudad Bolívar, Cocorná, Concepción, Don Matías, El Bagre, Fredonia, Giraldo, Girardota, Gómez Plata, Granada, Guatapé, Heliconia, Hispania, Ituango, Jardín, La Ceja, La Pintada, La Unión, Maceo, Montebello, Murindó, Nariño, Peñol, Puerto Berrío, Remedios, Salgar, San Carlos, San Francisco, San Luis, San Rafael, San Roque, San Vicente, Santa Bárbara, Santa Fe De Antioquia, Santo Domingo, Segovia, Sonsón, Támesis, Tarazá, Titiribí, Urrao, Valdivia, Valparaiso, Vegachí, Venecia, Vigia Del Fuerte, Yalí, Yolombó, Zaragoza. **BOYACÁ:** Cubará, Pajarito. **CALDAS:** Aguadas, Anserma, Manzanares, Marquetalia, Marulanda, Norcasia, Pácora, Pensilvania, Riosucio, Risaralda, Salamina, Samaná, San José, Victoria, Viterbo. **CUNDINAMARCA:** Guayabetal. **NORTE DE SANTANDER:** Convención, El Carmen, Gramalote, Sardinata, Teorama, Tibú, Toledo. **QUINDÍO**: Buenavista, Calarcá, Circasia, Córdoba, Filandia, Génova, Pijao, Salento. **RISARALDA**: Apía, Belén De Umbría, Mistrató, Pueblo Rico, Santuario. **SANTANDER:** Aguada, Barrancabermeja, Bolivar, Charalá, Chima, Cimitarra, Contratación, El Carmen, El Guacamayo, El Peñón, Encino, Guadalupe, Guapotá, Guavatá, Jesús María, La Paz, Landázuri, Mogotes, Oiba, Puerto Wilches, Sabana De Torres, San Benito, Santa Helena Del Opón, Simacota, Suaita, Sucre, Vélez. **TOLIMA**: Armero (Guayabal), Cajamarca, Casabianca, Falan, Fresno, Herveo, Ibagué, Lérida, Líbano, Mariquita, Ortega, Palocabildo, San Antonio, Santa Isabel, Venadillo, Villahermosa.
	ANTIOQUIA: Abriaquí, Angelópolis, Armenia, Belmira, Betulia, Briceño, Caicedo, Caldas, Campamento, Caracolí, Concordia, Dabeiba, Ebéjico, Frontino, Guadalupe, Jericó, Liborina, Marinilla, Medellín, Mutatá, Olaya, Pueblorrico, Puerto Nare, Puerto Triunfo, Retiro, Sabanalarga, San Andrés, San Jerónimo, San Pedro De Los Milagros, Santa Rosa De Osos, Santuario, Sopetrán, Tarso, Toledo, Turbo, Uramita, Yarumal, Yondó (Casabe).

Pronóstico de la Amenaza por Deslizamientos de Tierra

IDEAM

REGIÓN ANDINA

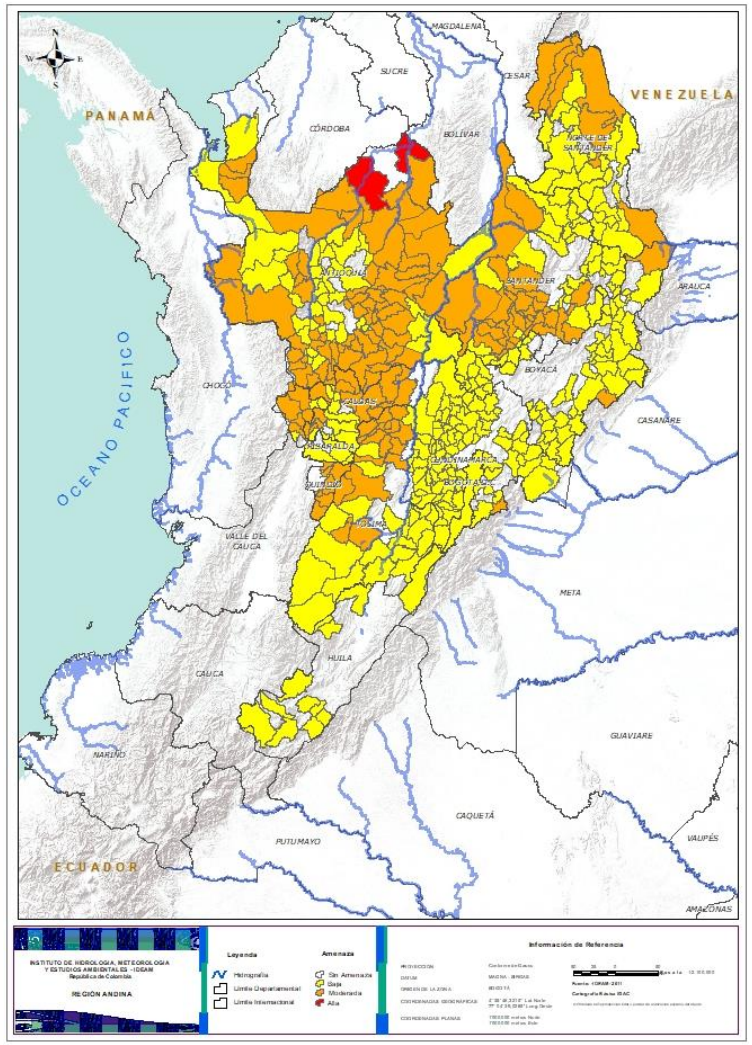

Alerta	SITIOS PARA LOS CUALES SE GENERA LA ALERTA
	BOYACÁ: Almeida, Aquitania, Betéitiva, Boavita, Buenavista, Campohermoso, Chinavita, Chita, Chivor, Coper, Corrales, Covarachía, El Espino, Gámeza, Garagoa, Guicán, Jericó, La Uvita, La Victoria, Labranzagrande, Macanal, Maripí, Miraflores, Mongua, Moniquirá, Muzo, Otanche, Pachavita, Páez, Panqueba, Pauna, Paya, Paz De Rio, Pesca, Pisba, Puerto Boyacá, Quípama, Rondón, Saboyá, San Eduardo, San José De Pare, San Luis De Gaceno, San Mateo, San Pablo De Borbur, Santa María, Santana, Soatá, Socha, Socotá, Sogamoso, Susacón, Tasco, Tibaná, Tópaga, Turmequé, Úmbita. **CALDAS:** Belalcazar, Chinchiná, Filadelfia, La Merced, Manizales, Marmato, Neira, Supia, Villamaria. **CUNDINAMARCA:** Agua De Dios, Albán, Anapoima, Anolaima, Apulo, Arbeláez, Beltrán, Bituima, Bogotá, D.c., Bojacá, Cabrera, Cachipay, Caparrapí, Cáqueza, Carmen De Carupa, Chaguaní, Chipaque, Choachí, Cogua, El Colegio, El Peñón, El Rosal, Facatativá, Fusagasugá, Gachalá, Gachetá, Gama, Granada, Guaduas, Guatavita, Guayabal De Síquima, Gutiérrez, Jerusalén, Junín, La Calera, La Mesa, La Palma, La Peña, La Vega, Machetá, Manta, Medina, Nilo, Nimaima, Nocaima, Pacho, Paime, Pandi, Pasca, Pulí, Quebradanegra, Quetame, Quipile, Ricaurte, San Antonio De Tequendama, San Bernardo, San Cayetano, San Francisco, San Juan De Rioseco, Sasaima, Sesquilé, Sibaté, Silvania, Soacha, Subachoque, Supatá, Sutatausa, Tabio, Tausa, Tena, Tibacuy, Tocaima, Topaipí, Ubalá, Útica, Venecia, Vergara, Vianí, Villagómez, Villeta, Viotá, Yacopí, Zipacón, Zipaquirá. **HUILA:** Aipe, Altamira, Colombia, Guadalupe, La Plata, Pitalito, Saladoblanco, San Agustín, Santa María, Suaza, Tarqui. **NORTE DE SANTANDER:** Ábrego, Arboledas, Cáchira, Cácota, Chinácota, Chitagá, Cúcuta, Cucutilla, Durania, El Tarra, El Zulia, Hacarí, La Esperanza, Labateca, Lourdes, Mutiscua, Ocaña, Pamplona, Salazar, San Calixto, Santiago, Silos, Villa Caro. **RISARALDA:** Guática, La Celia, Pereira, Quinchía, Santa Rosa De Cabal. **SANTANDER:** Albania, Barbosa, Bucaramanga, Carcasí, Cepitá, Cerrito, Charta, Chipatá, Concepción, Confines, Coromoro, Curití, El Playón, Florián, Floridablanca, Girón, Guaca, Güepsa, La Belleza, Lebrija, Macaravita, Málaga, Matanza, Onzaga, Páramo, Puente Nacional, Puerto Parra, Rionegro, San Andrés, San Gil, San Miguel, San Vicente De Chucurí, Suratá, Tona, Valle De San José. **TOLIMA:** Anzoátegui, Ataco, Carmen De Apicalá, Chaparral, Coyaima, Cunday, Dolores, Guamo, Honda, Icononzo, Melgar, Murillo, Natagaima, Planadas, Prado, Purificación, Rioblanco, Roncesvalles, Rovira, Suárez, Villarrica.

Pronóstico de la Amenaza por Deslizamientos de Tierra

REGIÓN ANDINA

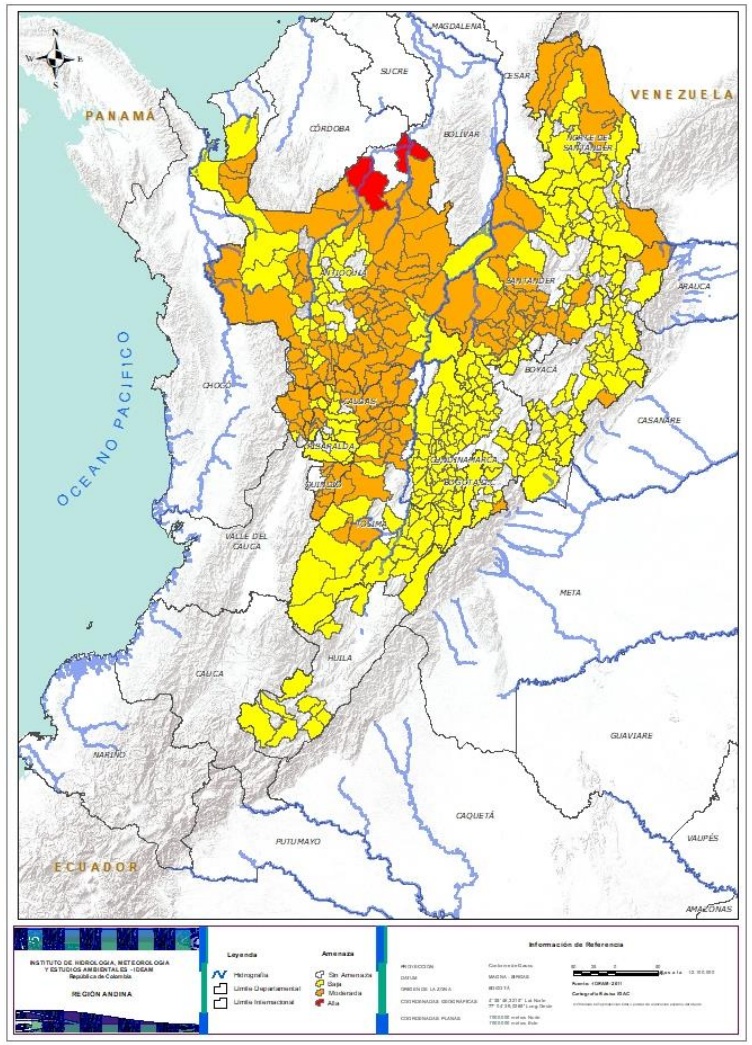

Se recomienda prestar especial atención en el Aeropuerto Internacional Matecaña en la ciudad de Pereira, ante la posibilidad de deslizamientos de tierra.

Pronóstico de la Amenaza por Deslizamientos de Tierra

IDEAM

REGIÓN PACIFÍCO

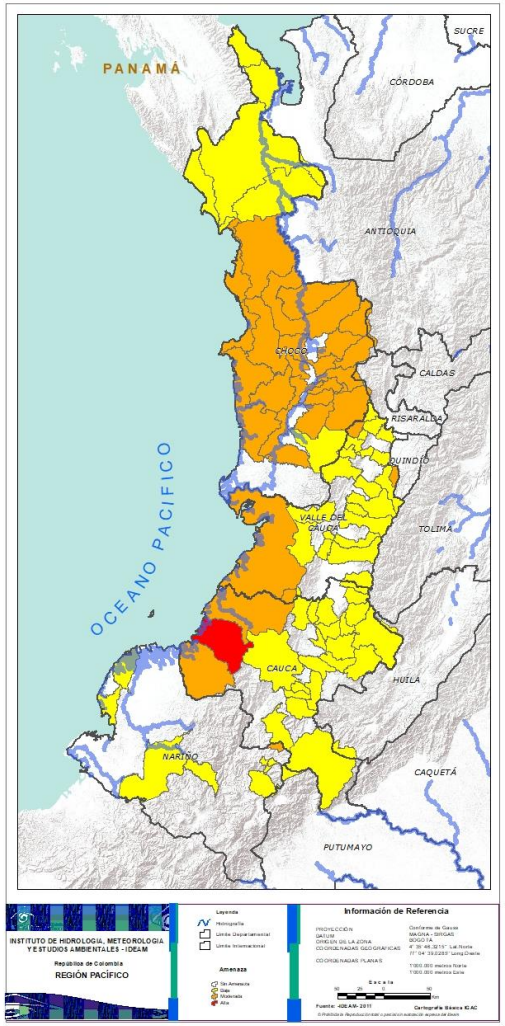

Alerta	SITIOS PARA LOS CUALES SE GENERA LA ALERTA
	CAUCA: Timbiquí.
	CAUCA: Guapi, López. **CHOCÓ:** Alto Baudó (Pie De Pato), Bagadó, Bahía Solano (Mutis), Bajo Baudó (Pizarro), Bojayá (Bellavista), Cértegui, Condoto, El Cantón Del San Pablo (Managrú), El Carmen, Istmina, Lloró, Medio Atrato (Beté), Medio Baudó(Boca De Pepé), Nóvita, Nuquí, Quibdó, Rio Iró (Santa Rita), Rio Quito (Paimadó), San José Del Palmar, Tadó. **NARIÑO:** San Pablo. **VALLE DEL CAUCA:** Buenaventura, Caicedonia, El Cairo.
	CAUCA: Bolívar, Buenos Aires, Caldono, Corinto, El Tambo, Inzá, Jambaló, La Sierra, La Vega, Miranda, Páez (Belalcázar), Piendamó, Popayán, Rosas, Santa Rosa, Santander De Quilichao, Silvia, Sotará (Paispamba), Suárez, Toribío, Totoró. **CHOCÓ:** Acandí, Carmen Del Darién (Curbaradó), Juradó, Riosucio, Sipí, Unguía. **NARIÑO:** Albán (San José), Barbacoas, Buesaco, Francisco Pizarro (Salahonda), Mosquera, Samaniego, San Bernardo, San Pedro De Cartago (Cartago). **VALLE DEL CAUCA:** Ansermanuevo, Argelia, Bolívar, Buga, Bugalagrande, Calima (El Darién), Cartago, Dagua, El Águila, El Cerrito, El Dovio, Florida, La Unión, La Victoria, Palmira, San Pedro, Sevilla, Tuluá, Versalles, Vijes, Yumbo.

Pronóstico de la Amenaza por Deslizamientos de Tierra

IDEAM

REGIÓN ORINOQUIA

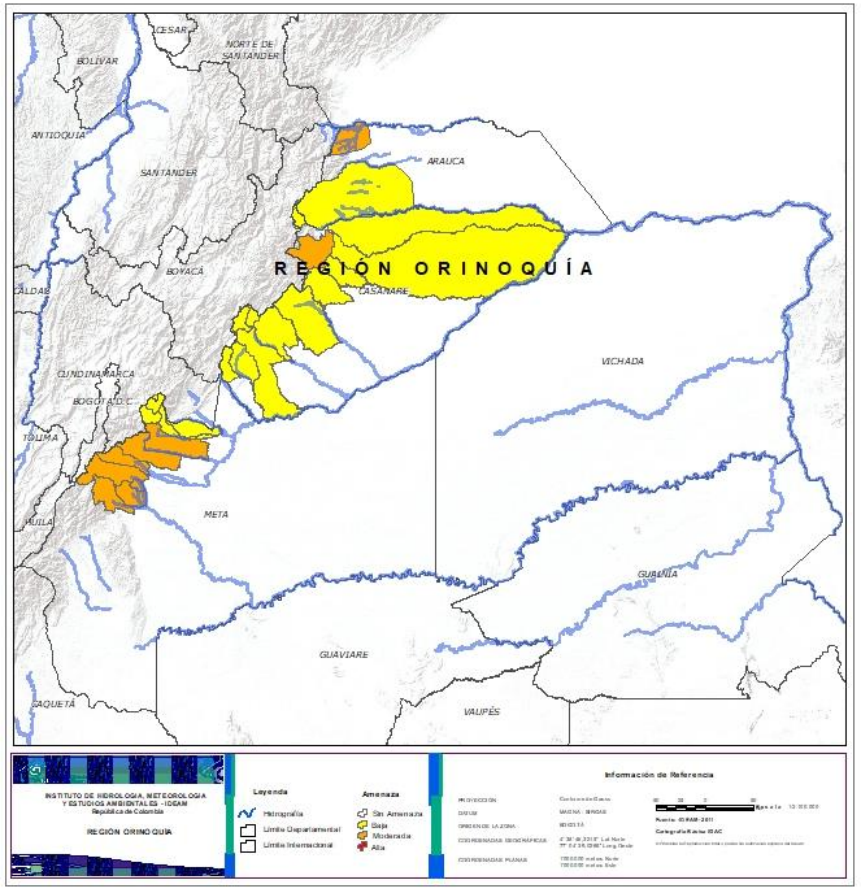

Alerta	SITIOS PARA LOS CUALES SE GENERA LA ALERTA
	ARAUCA: Saravena. **CASANARE:** Támara. **META:** Acacías, Cubarral, El Castillo, El Dorado, Guamal, Lejanías, Villavicencio.
	ARAUCA: Tame. **CASANARE:** Aguazul, Chámeza, Hato Corozal, La Salina, Monterrey, Nunchía, Paz De Ariporo, Pore, Recetor, Sabanalarga, Tauramena, Yopal. **META:** Cumaral, El Calvario, Restrepo, San Juanito.

Pronóstico de la Amenaza por Deslizamientos de Tierra

IDEAM

REGIÓN AMAZONIA

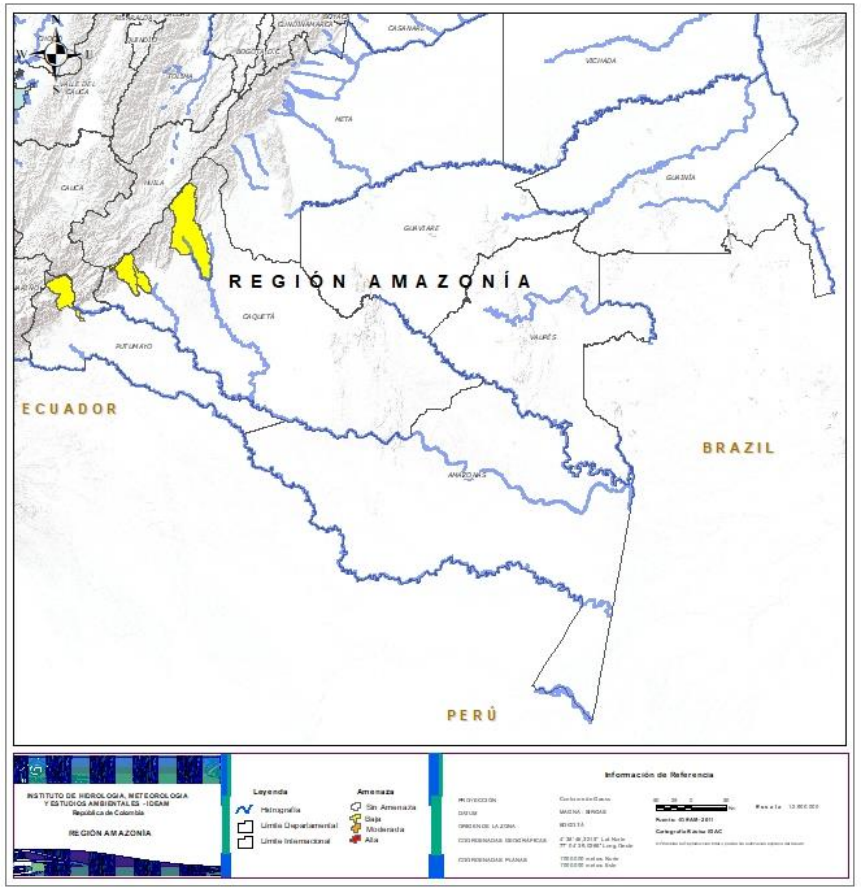

Alerta	SITIOS PARA LOS CUALES SE GENERA LA ALERTA
	CAQUETÁ: Belén De Los Andaquíes, Morelia, Puerto Rico. **PUTUMAYO:** Mocoa.

SECTORES VIALES

SECTORES VIALES REPORTADOS CON AFECTACIÓN VIAL POR DESLIZAMIENTOS	
DEPARTAMENTO	**SECTOR VIAL**
ANTIOQUIA	Medellín – Buriticá Manda – Primavera Km 6 + 800 Urrao – Carmen de Atrato Medellín – Yolombó La Pintada – Primavera Troncal a la costa caribe Vía Pacífico 1 – Tramo 9 – Sector la Huesera Medellín - Costa Atlántica Medellín – Caño Alegre km 35 + 800 Heliconia vía El Chuscal La Ceja – Abejorral Autopista Medellín - Bogotá Medellín – Cañasgordas km 67
BOYACÁ	Sogamoso – Aguazul Pajarito – Sogamoso Guateque – Santa María
CHOCO	Quibdó – La Mansa
CUNDINAMARCA - META	Bogotá – Villavicencio
CALDAS	Llanadas – Las Margaritas – Las Palomas Marulanda – Alto Bonito – Manzanares Petaqueros – Manzanares Tapias – Trocaderos – Pan de Azúcar – La Felicia Manzanares – El Cruce – La Quiebra – Pensilvania Salamina – Pácora
CAQUETÁ	Florencia – Suaza Vía Derpresión - Florencia
QUINDÍO – TOLIMA	Alto de la Línea - Km 39+900

SECTORES VIALES

SECTORES VIALES REPORTADOS CON AFECTACIÓN VIAL POR DESLIZAMIENTOS	
DEPARTAMENTO	SECTOR VIAL
SANTANDER	Chiquinquirá – Puente Nacioal km 80 + 400

DEFINICIONES Y RECOMENDACIONES



DEFINICIONES	RECOMENDACIONES
DERRUMBE: Término común para referirse a diversos tipos de movimientos en masa, particularmente caídas y deslizamientos. **DESLIZAMIENTO:** Movimiento ladera abajo de una masa de suelo o roca cuyo desplazamiento ocurre predominantemente a lo largo de una superficie de falla, o de zonas relativamente delgadas con gran deformación cortante. **TIPOS DE DESLIZAMIENTOS:** **Deslizamientos:** Incluye movimientos tipo deslizamiento rotacional o deslizamiento traslacional en suelo o roca. En este grupo se pueden incluir los procesos en laderas tipo flujo que hacen parte de la zona de alimentación de flujos de detritos o flujos de lodo. **Caídas:** Incluye movimientos tipo caída en suelos o rocas. Se pueden incluir también en este tipo los movimientos tipo volcamiento. **Flujos:** En este tipo se incluyen los procesos tipo flujo de detritos, flujo de lodos o avenida torrencial (Ver numeral 1.2). **Reptación:** Término utilizado para describir movimientos lentos Y extremadamente lentos (Hungr et al., 2014).	• Construya o habite en zonas seguras. • Proteja los bosques. • Evite la tala de árboles y la quema de estos. • Identifique las áreas con amenazas de deslizamientos o derrumbes. • Realice un plan de emergencia familiar. • Estudie rutas alternativas para su evacuación. • No permita que el agua se filtre en el interior de las montañas: abra zanjas, alcantarillas y cuencas firmes que permita el desagüe de agua adecuado. • Evite la acumulación de basura o desechos en suelos ya que esta no permite que el agua filtre por donde debe hacerlo, lo que hace que el terreno se desestabilice.

PRONÓSTICO DE LA AMENAZA POR DESLIZAMIENTOS DE TIERRA

IDEAM

EQUIPO DE TRABAJO IDEAM

Yolanda González H. | Directora General
Daniel Useche Samudio. | Jefe (E) Oficina del Servicio de Pronóstico y Alertas

Elaboró:

OFICINA DEL SERVICIO DE PRONÓSTICO Y ALERTAS
Sonia Cristina Bermúdez Arias
Profesional de turno

http://www.ideam.gov.co
Correos electrónicos: servicio@ideam.gov.co, alertas@ideam.gov.co
Calle 25D N° 96B - 70, piso 3. Bogotá, D.C.
Teléfono: 3075625 ext. 1334 -1336.